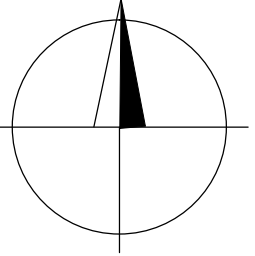
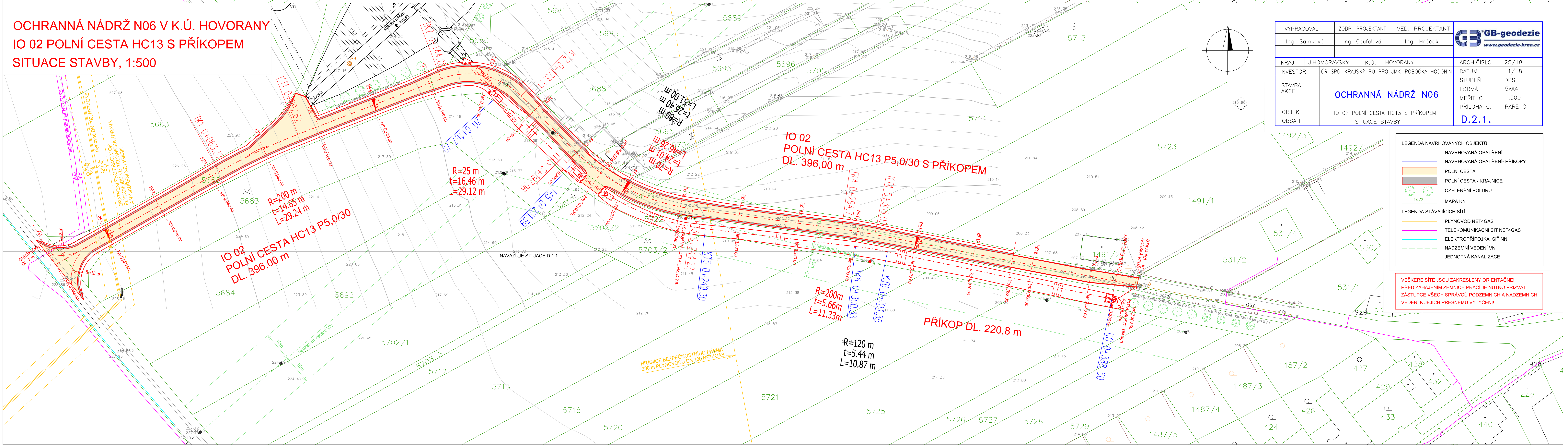



OCHRANNÁ NÁDRŽ N06 V K.Ú. HOVORANY  
IO 02 POLNÍ CESTA HC13 S PŘÍKOPEM  
SITUACE STAVBY, 1:500



VYPRACOVAL		ZODP. PROJEKTANT		VED. PROJEKTANT		 <b>GB-geodezie</b> <a href="http://www.geodezie-brno.cz">www.geodezie-brno.cz</a>	
Ing. Samková		Ing. Coufalová		Ing. Hráček			
KRAJ	JIHOMORAVSKÝ	K.Ú.	HOVORANY			ARCH.ČÍSLO	25/18
INVESTOR	ČR SPŮ–KRAJSKÝ PŮ PRO JMK–POBOČKA HODONIN					DATUM	11/18
STAVBA AKCE	OCHRANNÁ NÁDRŽ N06					STUPEŇ	DPS
						FORMÁT	5x44
						MĚŘITKO	1:500
OBJEKT	IO 02 POLNÍ CESTA HC13 S PŘÍKOPEM					PŘÍLOHA Č.	PARÉ Č.
OBSAH	SITUACE STAVBY					D.2.1.	

LEGENDA NAVRHOVANÝCH OBJEKTŮ:

NAVRHOVANÁ OPATŘENÍ

NAVRHOVANÁ OPATŘENÍ- PŘÍKOPY

POLNÍ CESTA

POLNÍ CESTA - KRAJNICE

OZELENĚNÍ POLDRU

MAPA KN

LEGENDA STÁVAJÍCÍCH SÍTÍ:

PLYNOVOD NET4GAS

TELEKOMUNIKAČNÍ SÍŤ NET4GAS

ELEKTROPŘÍPOJKA, SÍŤ NN

NADZEMNÍ VEDENÍ VN

JEDNOTNÁ KANALIZACE

VEŠKERÉ SÍTĚ JSOU ZAKRESLENY ORIENTAČNĚ!  
PŘED ZAHÁJENÍM ZEMNÍCH PRACÍ JE NUTNO PŘIZVAT  
ZÁSTUPCE VŠECH SPRÁVCŮ PODZEMNÍCH A NADZEMNÍCH  
VEDENÍ K JEJICH PŘESNÉMU VYTÝČENÍ!

HRANICE BEZPEČNOSTNÍHO PÁSM  
200 m PLYNOVODU DN 700-NET4GAS